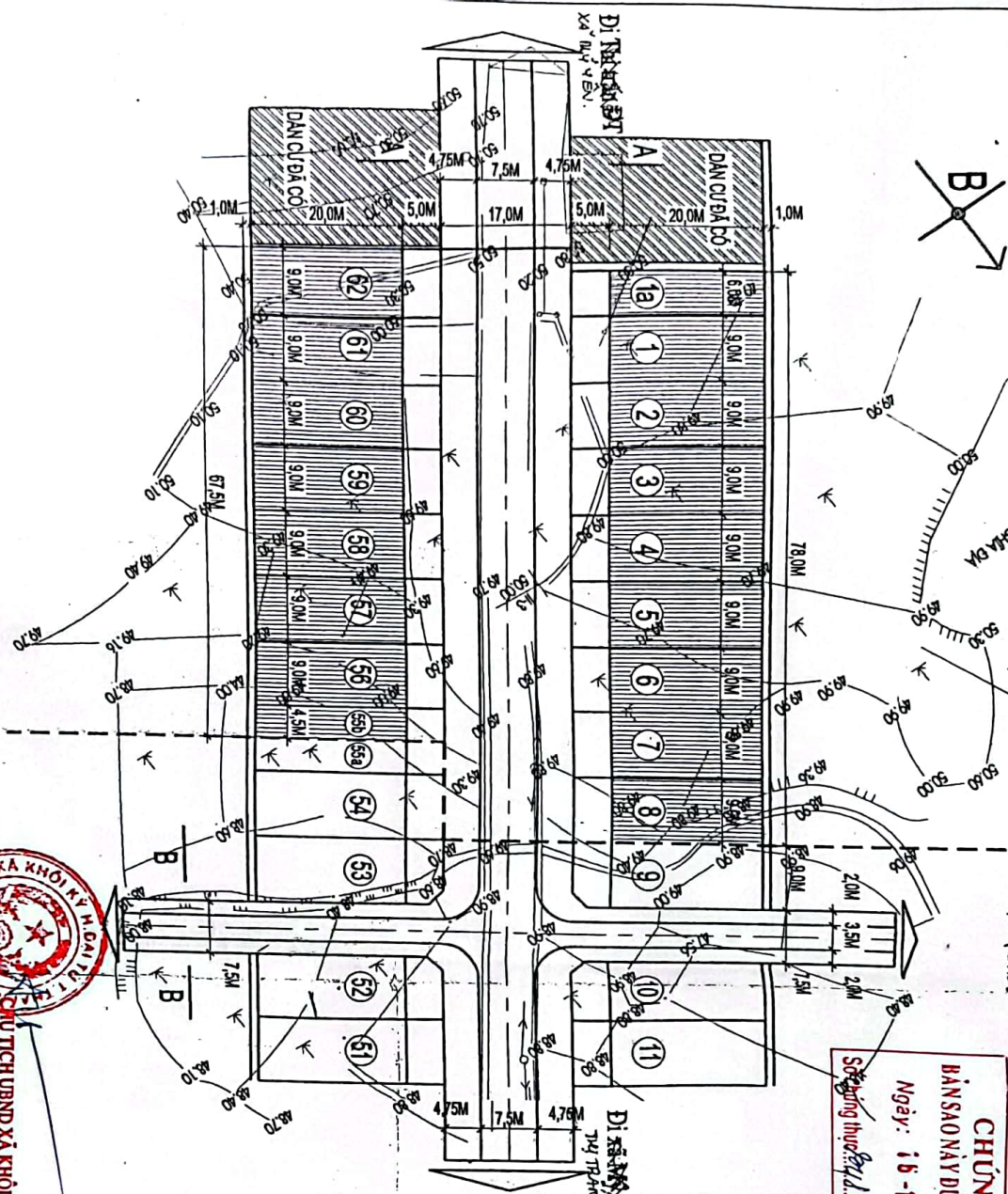


Giành giữ nền đất bình (xã Khôi Kỳ)  
và Đai 10 (xã Hưng Sơn)



**CHỨNG THỰC**  
BẢN SAO NÀY ĐÚNG VỚI BẢN CHÍNH  
Ngày: 16-11-2022  
Số chứng thực: 141. Duyệt số: ... SCT/BS



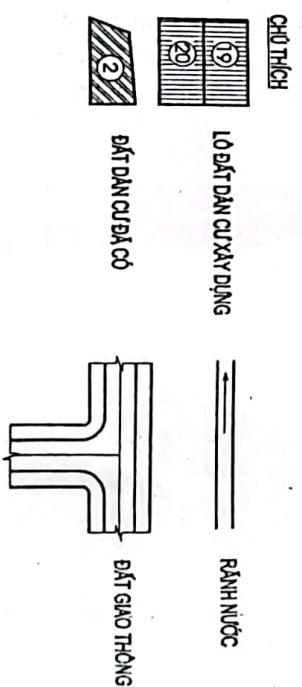
T.M. UBND HUYỆN ĐẠI TỪ  
K.T. CHỦ TỊCH  
PHẠO CHỮ TÍCH  
TRƯƠNG MẠNH KIẾN

Kam cơ biên bản ngày 7/8/2006 của UBND huyện Đại Từ  
V/v điều chỉnh qui hoạch chi tiết Khu dân cư Đai 10 - xã Hưng Sơn  
và Khu dân cư xóm Hoà Bình xã Khôi Kỳ - H. Đại Từ  
Đạt từ ngày 1 tháng 9 năm 2006  
UBND HUYỆN ĐẠI TỪ

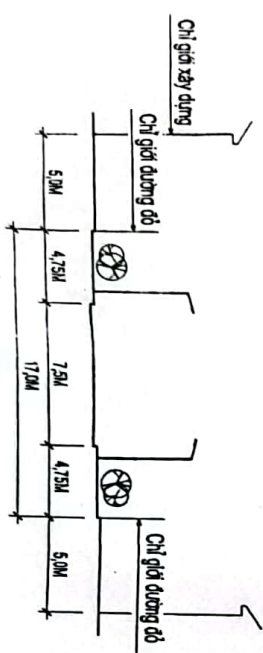
Kam theo quyết định số ...../2003/QĐ-UB Ngày ..... tháng ..... năm 2003 của UBND huyện Đại Từ  
V/v Phê duyệt qui hoạch chi tiết chia lô khu Dân cư xóm Hoà Bình - xã Khôi Kỳ - H. Đại Từ

- Căn cứ vào chương trình phát triển kinh tế xã hội huyện Đại Từ
- Căn cứ theo Quyết định số 914/2002/QĐ-UB Ngày 13/9/2002 của UBND huyện Đại Từ
- Căn cứ theo Quyết định số 914/2002/QĐ-UB Ngày 13/9/2002 của UBND huyện Đại Từ
- V/v Phê duyệt Đề cương qui hoạch tương tác các xã của huyện Đại Từ

- Tổng diện tích nghiên cứu qui hoạch = 5.160 m<sup>2</sup>
- Trong đó:
- Đất chia lô dân cư = 3.637,5 m<sup>2</sup>
  - Đất xây dựng công trình = 1.455 m<sup>2</sup>
  - Đất giao thông trong khu dân cư = 1.377 m<sup>2</sup>
  - Tổng số lô dân cư = 1710
  - Gồm 15 lô - Kích thước 110 (25,0m x 9,0m) = 225 m<sup>2</sup>
  - 110 số 55b diện tích = 150 m<sup>2</sup>
  - 110 số 55b diện tích = 112,5 m<sup>2</sup>



MẶT CẮT A-A



MẶT CẮT B-B



CHỦ TỊCH UBND XÃ KHÔI KỲ  
Nguyễn Văn Đoàn

SỞ XÂY DỰNG THÁI NGUYÊN		TỈNH THÁI NGUYÊN	
CÔNG TY TƯ VẤN XÂY DỰNG THÁI NGUYÊN		ỦY BAN NHÂN DÂN HUYỆN ĐẠI TỪ	
GIÁM ĐỐC: NGUYỄN VĂN KHAI		(ĐIỀU CHỈNH QUY HOẠCH)	
CHỦ TRƯỞNG: NGUYỄN VĂN KHAI		KHU DÂN CƯ XOM HOA BINH - XA KHOI KY	
NGHÊN CƯU: KTS - TRIỆU TRỌNG		QUI HOẠCH CHI TIẾT CHIA LÔ KHU DÂN CƯ	
THỂ HIỆN: KS. NG. THANH TÙNG		TỶ LỆ: B.V.T.C	
QLKT: KTS - TRIỆU TRỌNG		1: 500	
		THÁNG 9-2006	
		HS-1	
		CHỐT 044	